BLOM ECOLOGIE B.V.

ECOLOGISCH ADVIES & ONDERZOEK

BLOM ECOLOGIE B.V.
ADVIES & ONDERZOEK

Zandweg 46
4181 PM Waardenburg

t 0418 820 288
e info@blomecologie.nl
i www.blomecologie.nl
[redacted]

BURO SRO OOST BV
[redacted]
Sweerts de Landasstraat 50
6814 DG Arnhem

Datum	7 juni 2019
Kenmerk	BE/2019/412/r
Uw kenmerk	Email d.d. 29 mei 2019
Auteur(s)	[redacted]
Collegiale toets	

Oriënterend onderzoek naar beschermde flora en fauna aan de Rozenlaan 4 te Boskoop

Aan de Rozenlaan 4 te Boskoop is een monumentaal pand gesitueerd. De initiatiefnemer is voornemens het pand te transformeren naar 9 appartementen d.m.v. een uitbreiding. Het vigerende bestemmingsplan voorziet niet in deze ontwikkelingen en dient derhalve te worden gewijzigd.
De beoogde ontwikkeling heeft mogelijk een negatief effect op beschermde flora en fauna en/of beschermde natuurgebieden. Ten behoeve van de ontwikkeling geldt de wettelijke verplichting onderzoek te verrichten naar de aanwezigheid van beschermde flora en fauna en de mogelijk effecten van de ruimtelijke ingreep daarop. Middels voorliggende ecologische quickscan is de (potentiële) aanwezigheid van beschermde flora en fauna en de betekenis van het plangebied voor deze soorten in kaart gebracht.
Buro SRO begeleidt de ruimtelijke ontwikkeling en heeft Blom Ecologie B.V. verzocht het plangebied te onderzoeken op aanwezigheid van beschermde flora en fauna.

Onderzoeksdoel
Middels dit oriënterende onderzoek worden de volgende onderzoeksvragen beantwoord:

- Is het bestemmingsplan dat wordt opgesteld voor het project zoals hiervoor omschreven uitvoerbaar zoals het bepaalde in de Wro (artikel 3.1.6 Bro)?
- Welke, krachtens de Wet natuurbescherming, beschermde flora en fauna zijn (potentieel) aanwezig in het plangebied?
- Welke negatieve effecten treden op voor (potentieel) aanwezige flora en fauna als gevolg van de beoogde ruimtelijke ingreep?
- Heeft de beoogde ruimtelijke ingreep een negatief effect op het de instandhoudingsdoelen van Natura 2000-gebieden of de wezenlijke kenmerken en waarden van Natuurnetwerk Nederland?

eco·lo·gie (de; v) 1 wetenschap die de betrekkingen tussen de organismen en hun omgeving bestudeert, 2 die betrekkingen zelf; *eco·lo·gisch* (bijvoeglijk naamwoord, bijwoord) 1 m.b.t. de ecologie, 2 milieuvriendelijk; *flo·ra* (de; v(m); meervoud: flora's) 1 alle planten van een bep. gebied, 2 boek dat de opsomming en beschrijving ervan bevat; *fau·na* (de; v(m); meervoud: fauna's) 1 de dierenwereld van een gebied.

Planlocatie

De planlocatie is gelegen aan de Rozenlaan 4 te Boskoop. De planlocatie bestaat uit een monumentaal pand opgetrokken uit gemetselde muren zonder spouw en een zadeldak met dakpannen. Rondom de bebouwing is veel groen aanwezig met een laag onderhoudsbeeld.

In bijlage 1 zijn een aantal foto's opgenomen die een impressie geven van de planlocatie en de directe omgeving hiervan.

De directe omgeving van de planlocatie wordt gekenmerkt door woningen, wegen, watergangen en tuinbouw. De locatie ligt circa 500 meter ten oosten van de rivier de Gouwe en 4,5 km ten noordwesten van de snelweg A12.

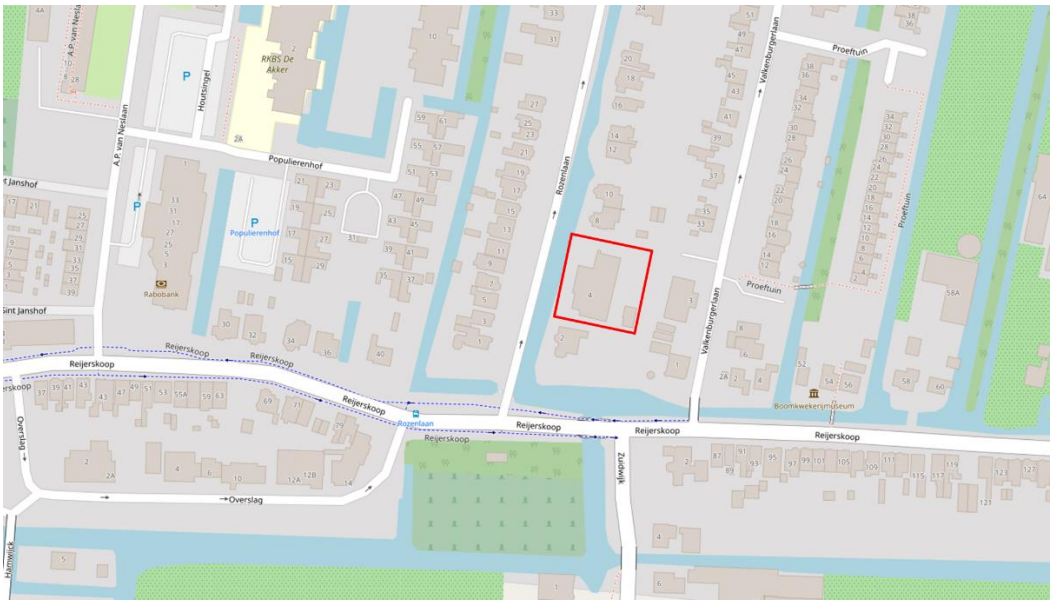

Figuur 1 De planlocatie (rood omkaderd) is gelegen aan de Rozenlaan 4 te Boskoop (bron: arcgis.com).

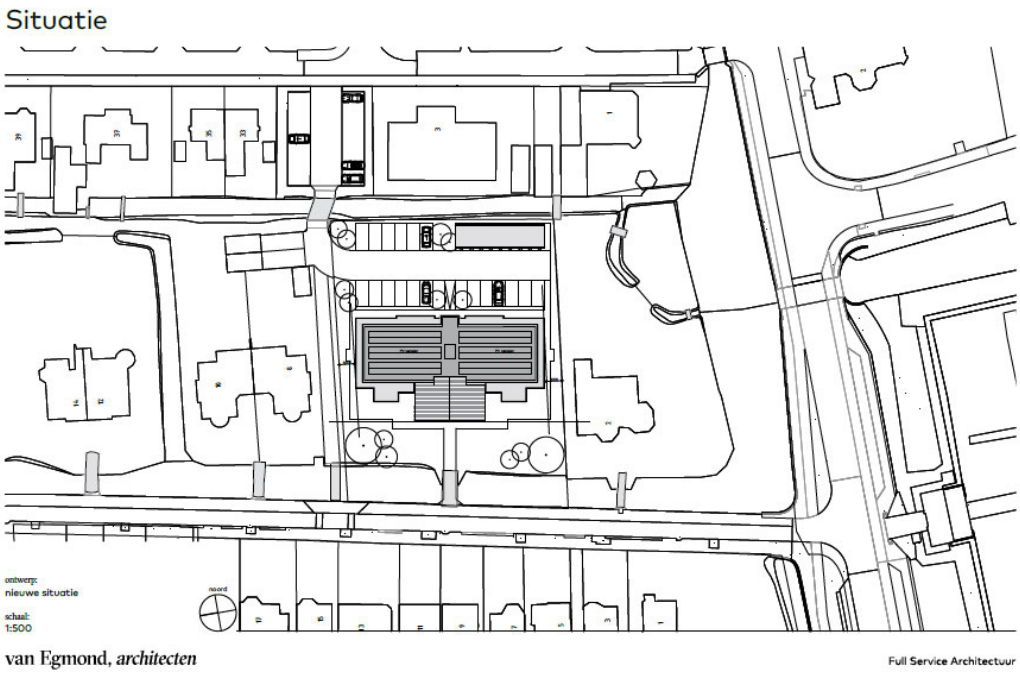

Figuur 2 Situatieschets (van Egmond, architecten)

Functieverandering en effecten
De beoogde ingrepen zijn permanent van karakter. De beoogde ingrepen betreffen het transformeren van een pand naar 9 appartementen. Onderstaand volgt een korte opsomming van de ingrepen en effecten:

- verwijderen terreininrichting, waaronder gedeelte van het groen: graafwerkzaamheden, kap bomen, transport (afvoer) van materiaal en groen;
- terrein bouwrijp maken: aanbrengen puinbed, aanleg nutsvoorzieningen e.d.;
- egaliseren terrein: graafwerkzaamheden en grondtransport;
- transformatie naar 9 appartementen: algemene bouwwerkzaamheden;
- revitalisatie terrein en aanleg verharding: allerhande (straat- en hoveniers)werkzaamheden;

Alle thans aanwezige (ecologische) functies van de planlocatie komen geheel of deels te vervallen. Negatieve effecten die op kunnen treden voor beschermde soorten zijn: vernietiging en/of afname van geschikt leefgebied (permanent of tijdelijk) en opzettelijke verstoring (tijdelijk).

Methode
Dit oriënterend onderzoek verkent alle relevante vakgebieden met betrekking tot de Wet natuurbescherming. Hierbij wordt een beoordeling gegeven van de aanwezigheid van de specifieke potentie voor beschermde flora en fauna in het plangebied, de betekenis van het plangebied voor de aanwezige soorten en de effecten van de voorgenomen ingrepen op de soorten. Dit onderzoek bestaat uit een veldbezoek en raadpleging van externe bronnen.

Veldbezoek
Het veldbezoek is een momentopname van de aanwezige beschermde flora en fauna. Tijdens het veldbezoek is het plangebied nauwkeurig onderzocht waarbij ook gelet werd op sporen en delen of restanten van planten en/of dieren. Het veldbezoek heeft plaatsgevonden op 4 juni 2019. De weersomstandigheden tijdens het veldbezoek waren; droog, 6/8 bewolkt, 21° Celsius en windkracht 1-2 (Bft).

Externe bronnen
Vaak zijn er al gegevens bekend over een plangebied en de directe omgeving hiervan. Deze gegevens worden onder andere beheerd in rapporten en naslagwerken en door het Natuurloket (www.natuurloket.nl). Raadpleging van externe bronnen levert vaak nuttige aanvullende informatie op en daarmee een vollediger beeld van de (mogelijk) aanwezige flora en fauna.

Wet natuurbescherming
Per 1 januari 2017 vervangt de Wet natuurbescherming (Wnb) drie voormalige wetten; de Flora- en faunawet samen met de Boswet en de Natuurbeschermingswet 1998. Bevoegdheden zijn met deze wet overgedragen van het rijk naar de provincie.

Algemene zorgplicht
In de Algemene zorgplicht (art. 1.11) wordt voorgeschreven dat nadelige gevolgen voor flora en fauna voorkomen moet worden. Het uitgangspunt van de Algemene zorgplicht is dat het doden, verwonden, verontrusten of beschadigen van flora en fauna wordt vermeden. Deze zorgplicht geldt voor iedereen.

Soortenbescherming
De soortenbescherming is opgedeeld in de volgende beschermingsregimes: Vogelrichtlijnsoorten (art. 3.1), Habitatrichtlijnsoorten (art. 3.5) en andere soorten (art. 3.10). Hierin worden ook rust- en voortplantingsverblijfplaatsen en het functioneel leefgebied beschermd.

Gebiedsbescherming
Naast de specifieke soortenbescherming kent Nederland ook gebiedsbescherming, waarbij bepaalde gebieden extra bescherming verdienen. Het gaat hier hoofdzakelijk om Natura 2000-gebieden, het Natuurnetwerk Nederland en Belangrijke Weidevogelgebieden. In deze gebieden mogen in principe geen werkzaamheden binnen de grenzen uitgevoerd worden. Voor werkzaamheden in Natura 2000-gebieden is bij mogelijke effecten een Voortoets vereist en binnen het Natuurnetwerk Nederland geldt het 'nee, tenzij'-principe. In bepaalde gevallen dient er natuurcompensatie uitgevoerd te worden. Ten aanzien van Natura 2000-gebieden kunnen ook externe effecten als stikstofdepositie en lichtuitstraling van invloed zijn.

Bij negatieve effecten op beschermde natuurgebieden en bij negatieve effecten op alle soorten in de specifieke soortenbescherming geldt een ontheffingsplicht. Van de verboden als bedoeld in artikel 3.10 eerste lid kan door bepaalde provincies vrijstelling verleend worden voor het opzettelijk doden of vangen en voor het opzettelijk beschadigen of vernielen van vaste voortplantingsplaatsen of rustplaatsen voor bepaalde soorten. In de verordening uitvoering Wet natuurbescherming Zuid-Holland is voor de volgende soorten vrijstelling opgenomen in het kader van ruimtelijke ontwikkelingen:

Tabel 1 Vrijgestelde soorten in het kader van ruimtelijke ontwikkelingen in de provincie Zuid-Holland.

Aardmuis	*Gewone bosspitsmuis*	*Ree*
Bastaardkikker	*Gewone pad*	*Rosse woelmuis*
Bosmuis	*Haas*	*Veldmuis*
Bruine kikker	*Hermelijn*	*Vos*
Bunzing	*Huisspitsmuis*	*Wezel*
Dwergmuis	*Kleine watersalamander*	*Woelrat*
Dwergspitsmuis	*Konijn*	
Egel	*Meerkikker*	

Beoordeling
Op basis van de bureaustudie en veldonderzoek wordt per soortgroep besproken wat de potentie van de planlocatie en de invloedssfeer daarvan is en welke effecten daarop te verwachten zijn. Voor een aantal van de nationaal beschermde soorten (beschermingsregime 'andere soorten') geldt per definitie vrijstelling in het kader van ruimtelijke ontwikkelingen (zie voorgaande alinea). In de voorliggende beoordeling is specifiek gelet op de functie en/of aanwezigheid van beschermde soorten waarvoor geen vrijstelling geldt c.q. ontheffingsplicht noodzakelijk is.

Vaatplanten
In de directe omgeving van de planlocatie komen voor zover bekend geen beschermde vaatplanten voor (NDFF, 2009-2019). Gedurende het veldbezoek zijn geen beschermde planten en/of sporen en delen hiervan aangetroffen. Ter plaatse van de planlocatie is slechts sprake van inheemse of aangeplante kruiden zonder beschermde status. Enkele waargenomen soorten betreffen: braam, conifeer, esdoorn, grote brandnetel, kamperfoelie, kleefkruid, klimop, ooievaarsbek, paardenbloem, rode klaver, roos, ruwe berk, taxus en vlier.
De beoogde ontwikkelingen leiden niet tot aantasting van beschermde en/of kwetsbare vegetatie. Beschermde planten stellen over het algemeen specifieke eisen aan hun milieu, zoals kalkhoudende schrale grond, of stikstofarme blauwe graslanden. Gelet op de functie, ligging en het gebruik van het perceel in relatie tot de habitatpreferentie van kwetsbare en zeldzame soorten wordt de aanwezigheid hiervan niet verwacht. Daarnaast zijn beschermde planten niet aangetroffen gedurende het veldbezoek, waarmee negatieve effecten ten aanzien van beschermde vaatplanten derhalve kunnen worden uitgesloten.

Zoogdieren

Zoogdieren prefereren een leefomgeving waarin voldoende voedsel, rust- en voortplantingsmogelijkheden aanwezig zijn. In de omgeving is onder andere de aanwezigheid van de volgende soorten vastgesteld: bosmuis, bruine rat, bunzing, dwergmuis, haas, hermelijn, huisspitsmuis, mol en woelrat (NDFF, 2009-2019). Voor al deze soorten geldt dat ze niet beschermd zijn of dat er vrijstelling geldt in het kader van ruimtelijke ontwikkelingen.

Tijdens het veldbezoek zijn geen sporen aangetroffen van (beschermde) zoogdieren. De planlocatie heeft enkel mogelijk een functie voor algemene soorten. Dit betreft met name egel, konijn, mol en veldmuis. Dergelijke soorten zijn dermate opportunistisch dat in de directe omgeving voldoende vergelijkbaar habitat aanwezig is waar ze zich al dan niet tijdelijk kunnen ophouden. Bovendien geldt voor dergelijke algemene soorten vrijstelling in het kader van ruimtelijke ontwikkelingen. Op en rondom de planlocatie zijn geen holen, nesten of sporen aangetroffen die duiden op de aanwezigheid van beschermde zoogdiersoorten die buiten de Verordening uitvoering Wet natuurbescherming van de provincie vallen (zie Wet natuurbescherming; Wet-Nb, art 3.10). Effecten op beschermde zoogdieren zijn uitgesloten.

Vleermuizen

Laanvormige bomenrijen, oude bomen met gaten en scheuren, (oude) gebouwen met kieren, oppervlaktewater en spleten en/of andere structuurrijke groenelementen kunnen een functioneel onderdeel zijn van een vleermuishabitat (BIJ12 kennisdocument Gewone dwergvleermuis, 2017; Limpens et al., 1997; Dietz et al., 2011). In de omgeving is het voorkomen bekend van onder andere: gewone dwergvleermuis, laatvlieger en ruige dwergvleermuis (Broekhuizen et al., 2016; Limpens et al., 1997; NDFF, 2009-2019). Onder de Wet natuurbescherming zijn alle in Nederland voorkomende vleermuizen beschermd.

De bebouwing is nauwkeurig geïnspecteerd op de aan- dan wel afwezigheid van geschikte invliegopeningen. Alle gevels en daken van de betreffende bebouwing zijn gecontroleerd op eventuele openingen als open stootvoegen, kierende daklijsten, ontbrekende/scheefliggende pannen, ontbrekende specie en overige gevelafwerkingen die vleermuizen toegang kunnen verlenen tot een open dakruimte en/of spouwmuur.

In de bebouwing zijn dergelijke openingen niet aangetroffen. Wegens het ontbreken van muren met spouw is het voor vleermuizen onmogelijk om in de bebouwing een geschikte rust- of verblijfplaats te vinden. Zo'n verblijfplaats moet voldoen aan een geschikt microklimaat, met een constante (lage) temperatuur, een hoge luchtvochtigheid en weinig invloed van weersomstandigheden. Het is uit te sluiten dat de bebouwing op planlocatie gebruikt wordt door vleermuizen die in bebouwing leven als gewone dwergvleermuis, laatvlieger en ruige dwergvleermuis.

De bomen zijn geïnspecteerd op potentiële openingen als ingerotte holtes, spleten en andere openingen welke kunnen dienen als vaste rust- en verblijfplaatsen voor vleermuizen. Dergelijke openingen zijn niet waargenomen. Negatieve effecten ten aanzien van boombewonende vleermuizen kunnen uitgesloten worden.

Hoewel het is uitgesloten dat vleermuizen de planlocatie gebruiken als vaste rust- en/of verblijfplaats, bestaat de mogelijkheid dat vleermuizen de planlocatie gebruiken als foerageergebied. Ten gevolge van de beoogde ontwikkelingen worden deze mogelijk aangetast. Echter zijn er in de omgeving vele groene tuinen, waterwegen en bomenrijen aanwezig, waardoor en ruim voldoende alternatieve foerageerlocaties in de omgeving aanwezig zijn. In de luwte van opgaande vegetatie of bebouwing kunnen vliegbewegingen en foerageeractiviteiten van vleermuizen plaatsvinden. Vleermuizen jagen op insecten waarbij ze opportunistisch gebruik maken van een groot netwerk aan jachtgebieden. De omvang en het gebruik van een gebied alsmede de jachttechniek en prooien verschillen per soort. Gedurende het foerageren verspreiden vleermuizen zich diffuus over het landschap waarbij veelal gebruik wordt gemaakt van bosranden, bomenlanen, oeverzones of andere structuurrijke zones. Tijdens de werkzaamheden kunnen negatieve effecten optreden voor passerende en jagende vleermuizen in de directe omgeving als gevolg van lichtgebruik. Vleermuizen kunnen verblind en daardoor gedesoriënteerd raken als gevolg van felle verlichting. Sterk verlichte locaties worden gemeden door vleermuizen. Tijdens de ontwikkeling dient derhalve vleermuisvriendelijke verlichting te worden toegepast.

Amfibieën en reptielen

Tijdens het veldbezoek zijn geen amfibieën en reptielen en/of sporen daarvan aangetroffen in het plangebied. Amfibieën leven in zowel een aquatisch (m.n. lente/zomer) als een terrestrisch (m.n. herfst/winter) habitat. Beide habitatonderdelen dienen op korte afstand van elkaar te liggen. Grenzend aan de planlocatie ligt een watergang met steile oevers. In de omgeving is de aanwezigheid bekend van de volgende amfibieën: bruine kikker, gewone pad, kleine watersalamander en rugstreeppad(NDFF, 2009-2019). Voor al de rugstreeppad geldt dat deze is beschermd onder de Wet natuurbescherming en geen vrijstelling geldt in het kader van ruimtelijke ontwikkelingen.

De rugstreeppad is een pionierssoort die vooral voorkomt in zandige gebieden met vergraafbare grond. De soort komt derhalve vaak voor op ruig, onbeschaduwd terrein met lage tot geen vegetatie zoals braakliggende bouwterreinen, zandafgravingen en duingebieden. Het voorplantingswater is ondiep en warmt snel op, en bij voorkeur zonder vegetatie en concurrentie van andere amfibieën (BIJ12 kennisdocument Rugstreeppad, 2017; Creemers & Van Delft, 2009). De dichtstbijzijnde waarneming van een rugstreeppad is gedaan op een afstand van 1,7 km ten noordwesten van de planlocatie en is afkomstig uit 2017. Het oppervlaktewater aangrenzend aan de planlocatie bestaat uit gegraven watergangen met steile en beschoeide oevers. Deze beschoeiing vormt een barrière in de migratie van de rugstreeppad, waardoor het plangebied ontoegankelijk is voor de soort.

In de omgeving van de planlocatie is het voorkomen bekend van de ringslang (NDFF, 2009-2019). De meest recente waarneming hiervan is afkomstig uit april 2019 op een afstand van circa 150 m.

Ringslangen jagen langs het water en zonnen op open, rustige plekken. Op relatief vochtige plaatsen, zoals in bladhopen, mesthopen, vermolmde boomstobben en opgeworpen broeihopen, worden eieren gelegd. De slang overwintert op droge plaatsen in holen, compost- en bladhopen, houtstapels, onder oude boomstammen en in dichte struiken. Ringslangen kunnen goed zwemmen en grote afstanden afleggen. Voor het broedbiotoop is het van belang dat er in geruime mate broeihopen van organisch materiaal aanwezig zijn (Ravon ringslang, 2019). De oevers van de aangrenzende sloot zijn steil en beschoeid, waardoor het voor zowel ringslangen als amfibieën niet mogelijk is om vanuit de sloot op de wal te komen. Hierdoor vormt deze watergang geen geschikt jachtgebied. Door het ontbreken hiervan kan de aanwezigheid van de ringslang binnen de planlocatie worden uitgesloten.

Het is niet uit te sluiten dat algemene soorten, zoals de bruine kikker en gewone pad, gedurende de terrestrische (herfst/winter) periode voorkomen binnen de planlocatie. Deze dieren vallen echter onder de vrijstelling voor ruimtelijke ontwikkelingen (zie *Wet natuurbescherming*). Negatieve effecten op beschermde amfibieën en reptielen zijn derhalve uitgesloten.

Vissen

Er zijn geen werkzaamheden in de watergang of aan de waterkant beoogd. Er is geen sprake van afname van functioneel leefgebied. Mogelijk bestaat er een kleine kans dat er geluids- en/of trillingseffecten optreden gedurende de werkzaamheden. Deze effecten kunnen bijvoorbeeld optreden bij eventuele heiwerkzaamheden en zijn over het algemeen van relatief korte duur. Tijdens deze werkzaamheden kunnen aanwezige vissen zich tijdelijk ophouden buiten de verstoringszone, waar ruim voldoende kwalitatief gelijkwaardig habitat aanwezig is. Gedurende de overige werkzaamheden worden er geen effecten verwacht. Effecten op (beschermde) vissen zijn uitgesloten.

Insecten, libellen en andere ongewervelden

In het plangebied zijn gedurende het veldbezoek geen (sporen en/of delen van) beschermde vlinders, libellen of andere ongewervelden aangetroffen. Op de planlocatie zijn geen plantensoorten aangetroffen die specifiek voor een beschermde ongewervelde een waardplant vormen. Tevens is er geen sprake van oud hout, zure vennetjes of andere specifieke omstandigheden die duiden op de mogelijke aanwezigheid van beschermde insecten of andere ongewervelden. In de omgeving van Boskoop is het voorkomen van de platte schijfhoren niet bekend. Er vinden geen werkzaamheden plaats aan de watergang, waardoor negatieve effecten op deze soort zijn uitgesloten. Significante negatieve effecten op de soortgroep zijn uitgesloten.

Vogels

In het plangebied en de directe omgeving hiervan zijn tijdens het veldbezoek foeragerende, overvliegende en/of rustende vogels waargenomen. De waargenomen soorten betreffen: gierzwaluw, kleine mantelmeeuw, kokmeeuw, koolmees, merel, tjiftjaf en Turkse tortel.

Vogels - Jaarrond beschermde nestlocaties (cat. 1 t/m 4)

Gedurende het veldbezoek zijn geen nesten en/of sporen als braakballen, plukplaatsen, horsten, holen of uitwerpselen aangetroffen van soorten met een jaarrond beschermd leefgebied en/of nestlocatie. Er zijn geen openingen aanwezig in de bebouwing waardoor uilen in kunnen vliegen. Tevens ontbreekt foerageergebied hiervoor binnen het plangebied en in de directe omgeving. Er zijn geen nesten aangetroffen in de bomen op en rondom de planlocatie. De aanwezigheid van in bomen broedende soorten als sperwer, ransuil en torenvalk kan uitgesloten worden. Grote gele kwikstaart broedt langs stromende watergangen in dichte vegetatie langs natuurlijke oevers of in kunstwerken als bruggen of stuwen. Voor deze soort is binnen het plangebied geen functioneel leefgebied aanwezig.

De huismus broedt vrijwel altijd bij menselijke bebouwing, en bouwt zijn nesten onder dakpannen tegen het isolerende dakbeschot of in kieren in de muur. Hierbij moet er in de directe omgeving continu voedsel te vinden zijn in de vorm van zaden van grassen en onkruiden en larven van insecten. Daarnaast moet er beschutting nabij de foerageerlocaties, voldoende jaarrond groene planten, plaatsen met stof en grind voor stofbaden en water voor waterbaden aanwezig zijn (BIJ12 kennisdocument Huismus, 2017). De dakpannen sluiten nauw aan op de dakgoot, waardoor huismussen niet onder de pannen kunnen komen. Tevens zijn er tijdens het veldbezoek geen huismussen aangetroffen binnen het plangebied en in de directe omgeving, terwijl het veldbezoek is uitgevoerd in een periode waarin huismussen mogelijk nog in de buurt van hun nest blijven. Tevens zijn er geen waarnemingen bekend van huismussen in de directe omgeving. Het voorkomen van nestlocaties van huismus op de planlocatie kan derhalve uitgesloten worden. De beoogde ontwikkelingen leiden tot vermindering van groene delen. Door de afwezigheid van nestende huismussen functioneert dit groen niet als functioneel leefgebied van de huismus. Van aantasting van functioneel leefgebied en nestlocaties van de huismus is derhalve geen sprake.

De gierzwaluw leeft evenals de huismus in de directe omgeving van mensen en broedt tevens als koloniebroeder in gevels en onder (pannen)daken. Een vereiste voor broedmogelijkheid is dat het hoger ligt dan 3 m. Gierzwaluwen kunnen namelijk niet op eigen kracht opstijgen en moeten zich voor het eerste deel van hun vlucht laten vallen om snelheid te vergaren (BIJ12 kennisdocument Gierzwaluw, 2017). De soort is een koloniebroeder en is derhalve vaak te vinden in woonwijken waar broedgelegenheid is in meerdere gebouwen. Er zijn geen geschikte invliegopeningen aangetroffen in de bebouwing. Hierdoor kan de aanwezigheid van gierzwaluw op de planlocatie uitgesloten worden. De waargenomen gierzwaluwen vlogen rond in de buurt van de bebouwing ten oosten van de planlocatie, mogelijk hebben zij hier nesten. Van overtreding van verbodsbepalingen ten aanzien van jaarrond beschermde nestlocaties en essentiële habitatonderdelen is geen sprake.

Vogels - Algemene broedvogels en categorie 5 (beschermde nestlocatie gedurende broedperiode of in bijzondere gevallen)

De planlocatie voorziet in voedselaanbod en structuurrijke schuilgelegenheden voor algemene soorten. De struiken, bomen en bebouwing vormen voor algemene broedvogels zoals merel, duiven en kleine zangvogels geschikte nestlocaties. Gedurende het broedseizoen zijn de nesten en de functionele leefomgeving van voornoemde soorten beschermd. Het broedseizoen vangt aan onder bepaalde klimatologische omstandigheden en betreft indicatief de periode 15 maart t/m 15 juli. Ten aanzien van algemene broedvogels en categorie 5 soorten kunnen de werkzaamheden worden opgestart buiten het broedseizoen en/of na het ongeschikt maken van de planlocatie. Indien de beoogde werkzaamheden in het broedseizoen worden opgestart dient de locatie voorafgaand aan de werkzaamheden geïnspecteerd te worden door een ter zake deskundige.

Gebiedsbescherming

De planlocatie maakt geen deel uit van een beschermd gebied en/of locatie betreffende Natura 2000 of het Natuurnetwerk Nederland. Op een afstand van 5,4 km ligt het Natura 2000-gebied Broekvelden, Vettenbroek & Polder Stein, op 6,1 km liggen de Nieuwkoopse Plassen & De Haeck en op 8,4 km De Wilck (figuur 3). De planlocatie ligt op een afstand van circa 1,4 km ten windrichting van het Natuurnetwerk Nederland (figuur 4), op 1,3 km van een belangrijk weidevogelgebied en 8,7 km van een strategische reservering natuur (figuur 5). Er zijn geen karakteristieke landschapselementen aanwezig.

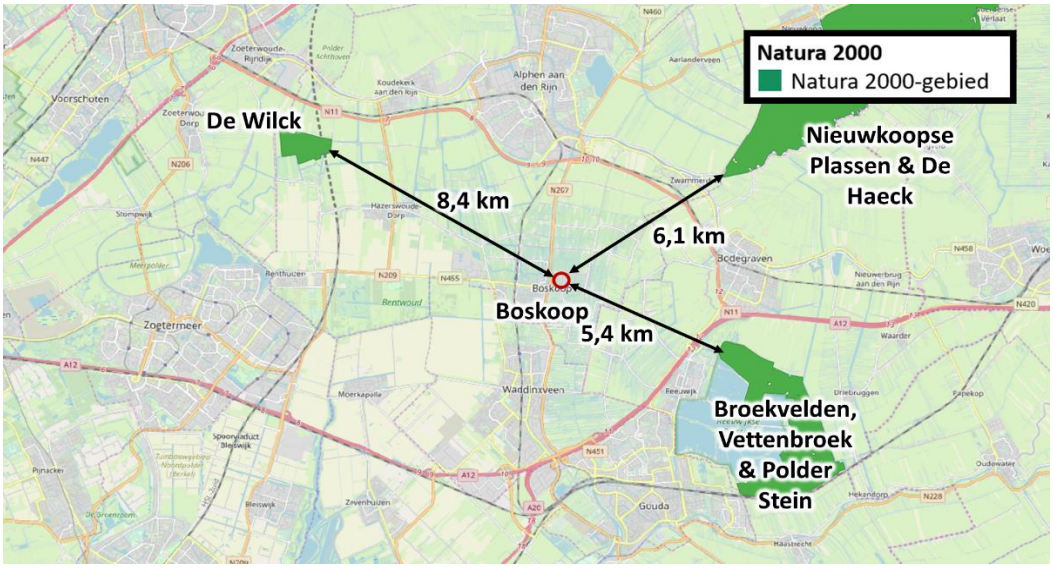

Figuur 3 De planlocatie ligt op een afstand van 5,4 km tot het Natura 2000-gebied Broekvelden, Vettenbroek & Polder Stein (bron: nationaal Georegister PDOK).

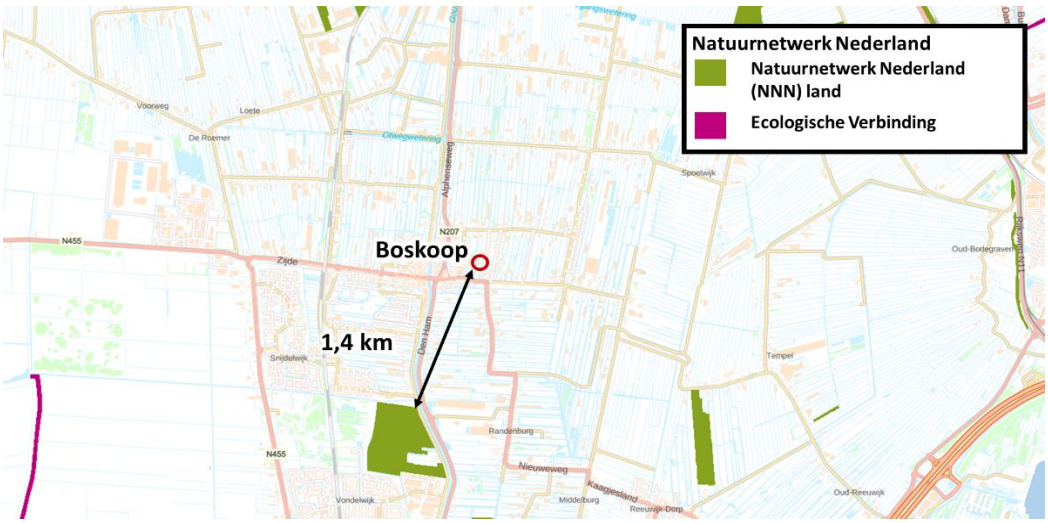

Figuur 4 De planlocatie ligt op een afstand van circa 1,4 km tot het Natuurnetwerk Nederland (bron: Provincie Zuid-Holland: pzh.b3p.nl/viewer/app/NNN).

Figuur 5 De planlocatie ligt op een afstand van circa 1,3 km tot een Belangrijk Weidevogelgebied en 8,7 km van een Strategische reservering natuur (bron: Provincie Zuid-Holland: pzh.b3p.nl/viewer/app/NNN).

De beoogde ontwikkeling betreft de transformatie naar 9 appartementen. De werkzaamheden zullen waarschijnlijk leiden tot een tijdelijke en zeer beperkte toename in stikstofuitstoot (projecteffect). Over de langere termijn zal met de nieuwbouw aannemelijk sprake zijn van een relatief lagere stikstofuitstoot (hogere isolatiewaarden en een hoogrenderende stookinstallatie).

Een toename in stikstofdepositie kan een effect sorteren op kwetsbare en gevoelige habitattypen. Echter leert de ervaring dat het projecteffect bij soortgelijke en grotere projecten en de afstand tot kwetsbare habitats dat er geen significante toename van de stikstofdepositie binnen het Natura 2000-gebied wordt verwacht. Voor de overige effecten (trillingen, geluid, optische verstoring etc.) geldt dat de afstand tot de omliggende Natura 2000-gebieden per definitie te groot is. Ten aanzien van het Natuurnetwerk Nederland geldt dat externe werking geen toetsingskader is.

Op basis van de Europese vogel- en habitatrichtlijn geldt voor projecten en andere handelingen de verplichting om aan te tonen dat er geen significant effecten optreden als gevolg van stikstofdepositie. De algemene richtlijn hiervoor is dat voor ieder project of handeling, middels de rekentool Aerius, een berekening gemaakt dient te worden om aan te tonen of er wel of geen sprake is van een meldings- of vergunningsplichtige stikstofdepositie op omliggende Natura 2000-gebieden met stikstofgevoelige habitats. Of er sprake kan zijn van overschrijding van de drempelwaarde is afhankelijk van een aantal factoren. Vaak betreft dit een combinatie van de kwetsbaarheid van een gebied, de terreinomstandigheden, ligging van het project en overheersende windrichting. Ondanks dat er geen effecten verwacht worden kan het, ten behoeve van een feitelijke rekenkundige onderbouwing, door het bevoegd gezag wenselijk worden geacht een Aerius berekening uit te voeren.

Houtopstanden

Het kappen van bomen en struiken kan melding- of vergunningplichtig zijn in het kader van de Wet natuurbescherming. Het kappen van bomen is niet melding- en/of vergunningplichtig in het kader van de Wet Nb als het de volgende type houtopstanden betreft:

a) houtopstanden binnen de bij besluit van de gemeenteraad vastgestelde grenzen van de bebouwde kom;
b) houtopstanden op erven of in tuinen;
c) fruitbomen en windschermen om boomgaarden;
d) naaldbomen, kennelijk bedoeld om te dienen als kerstbomen, indien niet ouder dan twintig jaar;
e) kweekgoed;
f) uit populieren of wilgen bestaande: (1) wegbeplantingen, (2) beplantingen langs waterwegen en/of (3) eenrijige beplantingen langs landbouwgronden;
g) het dunnen van een houtopstand;
h) uit populieren, wilgen, essen of elzen bestaande beplantingen die kennelijk zijn bedoeld voor de productie van houtige biomassa, indien zij: (1) ten minste eens per tien jaar worden geoogst, (2) bestaan uit minstens tienduizend stoven per hectare per beplantingseenheid, zijnde een aaneengesloten beplanting die niet wordt doorsneden door onbeplante stroken breder dan twee meter, en (3) zijn aangelegd na 1 januari 2013.

Binnen de ontwikkelingen zullen mogelijk bomen op het perceel worden gekapt. Deze kapwerkzaamheden vallen onder type b. Het kappen/verwijderen van houtopstanden op de planlocatie is derhalve niet melding- en/of vergunningplichtig in het kader van de Wet Natuurbescherming.

Gemeenten hebben veelal beleid omtrent het kappen/vellen van bomen en struiken opgenomen in een Algemene Plaatselijke Verordening (APV). De beoogde ontwikkeling leidt evt. tot de kap van een aantal bomen en struiken. Gemeentelijke Verordeningen mogen niet strijdig zijn met landelijk/provinciaal beleid. Het is derhalve aanbevelingswaardig om in de voorbereidende fase de bepalingen in de APV af te stemmen met de gemeente om conflicterende situaties in een later stadium te voorkomen.

Conclusies

Samenvatting

De bebouwing en planlocatie hebben geen essentiële betekenis voor beschermde soorten. De planlocatie is mogelijk geschikt leefgebied voor algemene zoogdieren, foeragerende vleermuizen, amfibieën, insecten en broedvogels. De planlocatie maakt geen onderdeel uit van een Natura 2000-gebied of het Natuurnetwerk Nederland. Gelet op de aard van de werkzaamheden, de afstand tot de gebieden en de beoogde situatie is van externe werking op omliggende Natura 2000-gebieden geen sprake. Op de planlocatie zijn geen houtopstanden aanwezig waarvoor bij kap een melding- of vergunningplicht geldt in het kader van de Wet natuurbescherming.

Tabel 2 Overzicht van de functie van het plangebied voor beschermde flora en fauna alsmede de verwachtte effecten naar aanleiding van de beoogde ingrepen en de eventueel daarop te nemen vervolgstap.

Legenda - = ongeschikt + = geschikt n (nee) / j (ja)	**vaatplanten**	**zoogdieren**	**vleermuizen**	**amfibieën**	**reptielen**	**vissen**	**broedvogels (a)**	**broedvogels (j)**
Geschikt habitat Vogelrichtlijnsoort							+	-
Geschikt habitat Habitatrichtlijnsoort	-	-	-	-	-	-		
Geschikt habitat andere soort	-	+/-		-	-	-		
Soortspecifiek onderzoek noodzakelijk	n	n	n	n	n	n	n	n

Gebiedsbescherming	afstand	effecten	nader onderzoek/ Aerius
Natura 2000	5,4 km	geen	n.v.t.
Natuurnetwerk Nederland	1,4 km	geen	n.v.t.
Belangrijk weidevogelgebied	1,3 km	geen	n.v.t.
Strategische reservering natuur	8,7 km	geen	n.v.t.

Houtopstanden	aanwezig	kap	melding / vergunning
Struiken	ja	ja	nee
Bomen	ja	ja	nee

Uitvoerbaarheid

De werkzaamheden leiden niet tot aantasting van beschermde natuurwaarden en/of beschermde gebieden. Tijdens de uitvoering van de werkzaamheden dient rekening te worden gehouden met de (mogelijke) aanwezigheid van foeragerende vleermuizen en algemene broedvogels. Voor deze soorten dienen maatregelen te worden getroffen om effecten te voorkomen. De aanwezigheid van beschermde soorten (Wet-Nb, andere soorten, art. 3.10) en hun leefgebied vormen geen bezwaar voor de beoogde ontwikkelingen (vrijstellingsbesluit).

Conclusie

De transformatie naar 9 appartementen aan de Rozenlaan 4 te Boskoop leidt, mits enkele algemene maatregelen worden getroffen ten aanzien van zorgplicht en algemene broedvogels, niet tot overtreding van de Wet Natuurbescherming. De conclusie is dan ook dat de ontwikkelingen aan de Rozenlaan 4 te Boskoop uitvoerbaar is zoals bepaald in de Wro (artikel 3.1.6 Bro).

Te treffen maatregelen

- Tijdens de werkzaamheden moet voorzichtig worden gehandeld met alle voorkomende flora en fauna (Zorgplicht).
- Wanneer ondanks zorgvuldig handelen, onderzoek en advies schade lijkt te ontstaan voor beschermde flora en fauna, dient direct contact opgenomen te worden met een ter zake deskundige.
- Alle aanwezige vegetatie of bodemmateriaal (takken, stronken) gefaseerd verwijderen. Dit om bodembewonende dieren de kans te bieden in de nabijgelegen omgeving een ander leefgebied te benutten.
- Er wordt gelegenheid gegeven aan dieren, die tijdens de werkzaamheden worden gevonden, te vluchten of zich te verplaatsen naar een schuilplaats buiten het bereik van de werkzaamheden.
- De planlocatie tijdens de werkzaamheden en in de nieuwe situatie bij voorkeur minimaal verlichten en hierbij een vleermuisvriendelijke verlichtingswijze toepassen (amberkleurig licht, lichtbundel nederwaarts richten, toepassen geconvergeerde lichtbundel) en de werkzaamheden in de periode april-oktober tussen zonsopgang en zonsondergang uitvoeren (buiten schemerperiodes).
- De werkzaamheden opstarten/uitvoeren buiten het broedseizoen van vogels (medio maart t/m medio juli). Indien de werkzaamheden in het broedseizoen worden uitgevoerd dient voor de aanvang door een ter zake deskundig gecontroleerd te worden of er broedvogels aanwezig zijn. E.e.a. op aanwijzing van deskundige. Indien dit niet mogelijk is dienen de potentiële nestlocaties buiten het broedseizoen ongeschikt gemaakt te worden.

Literatuur

Bang, P. & P. Dahlström, 2005. Tierspuren. Fährten, Fraβspuren, Losungen, Gewölle und andere. BLV Buchverlag GmbH & Co. KG, München.

BIJ12, 2017. Kennisdocument Huismus *Passer domesticus*, versie 1.0. Publicatie: BIJ12, Utrecht.

BIJ12, 2017. Kennisdocument Gewone dwergvleermuis *Pipistrellus pipistrellus*, versie 1.0. Publicatie: BIJ12, Utrecht.

BIJ12, 2017. Kennisdocument Gierzwaluw *Apus apus*, versie 1.0. Publicatie: BIJ12, Utrecht.

Broekhuizen, S., K. Spoelstra, J.B.M. Thissen, K.J. Canters & J.C. Buys (redactie) 2016. Atlas van de Nederlandse zoogdieren. – Natuur van Nederland 12. Naturalis Biodiversity Center & EIS Kenniscentrum Insecten en andere ongewervelden, Leiden.

Creemers, R.C.M & J.J.C.W. van Delft (ravon) (redactie), 2009. De amfibieën en reptielen van Nederland. -Nederlandse fauna 9. Nationaal Natuurhistorisch Museum Naturalis, European Invertebrate Survey - Nederland, Leiden.

Diepenbeek, A., 1999. Veldgids Diersporen. KNNV Uitgeverij 5e druk 2015, Zeist.

Dietz, C., O. von Helversen, D. Nill & P.H.C. Lina, 2011. Vleermuizen: alle soorten van Europa en Noordwest-Afrika: biologie, kenmerken en bedreigingen. Tirion Natuur, Utrecht.

Limpens, H., K. Mostert & W. Bongers, 1997. Atlas van de Nederlandse vleermuizen. Onderzoek naar verspreiding en ecologie. KNNV Uitgeverij, Utrecht.

Geraadpleegde websites

www.arcgis.com
www.bij12.nl
www.nationaalgeoregister.nl
www.ndff-ecogrid.nl
www.natura2000.eea.europa.eu
www.pzh.b3p.nl/viewer/app/NNN
www.ravon.nl
www.ruimtelijkeplannen.nl
www.synbiosys.alterra.nl
www.verspreidingsatlas.nl
www.vleermuisprotocol.nl
www.wilde-planten.nl
www.zoogdierenvereniging.nl

We hopen u met deze rapportage voldoende te hebben geïnformeerd. Mochten er desondanks vragen zijn kunt u vrijblijvend contact opnemen.

Met vriendelijke groet,

[redacted]

Blom Ecologie B.V.,

[redacted]

Bijlage 1 Fotografische impressie

© BLOM ECOLOGIE B.V.
ZANDWEG 46 - 4181 PM WAARDENBURG

Niets uit deze rapportage mag zonder schriftelijke toestemming van de opdrachtgever en Blom Ecologie B.V. worden gebruikt door derden. Onder gebruik worden alle vormen van kopie, openbaarmaking en elke andere toepassing begrepen. Deze rapportage mag alleen gebruikt worden voor het doel waarvoor het is samengesteld.

Blom Ecologie B.V. is niet aansprakelijk voor schade die voortkomt uit toepassing van de resultaten van werkzaamheden en/of gegevens verkregen van Blom Ecologie B.V.

Bijlage 1 Fotografische impressie

Figuur 1 De planlocatie is gelegen aan de Rozenlaan 4 te Boskoop en bestaat uit een gemetselde, steense muur met een zadeldak met dakpannen.

Figuur 2 Achterzijde van het huidige pand.

Figuur 3 De tuin heeft een laag onderhoudsbeeld en is overwoekerd met struikvegetatie.

Figuur 4 De dakpannen liggen recht, waardoor hier geen invliegopeningen aanwezig zijn.